

**Российская Федерация
Республика Алтай
Администрация
муниципального образования
«Чойский район»**

**Россия Федерациязы
Алтай Республиканын
«Чой аймак»
муниципал тозолмо
администрациязы**

ПОСТАНОВЛЕНИЕ

Ј Ò П

28 марта 2022 года

с.Чоя

№ 197

**Об утверждении схемы расположения
земельного участка с условным номером
04:02:000000:16:ЗУ1**

В соответствии с пунктом 19 статьи 39.6, пунктом 14 статьи 11.10 Земельного Кодекса Российской Федерации, пунктом 2, статьи 3.3. Федерального Закона от 25 октября 2001г. №137-ФЗ «О введении в действие Земельного Кодекса Российской Федерации», приказом Министерства экономического развития Российской Федерации от 1 сентября 2014 года № 540 «Об утверждении классификатора видов разрешенного использования земельных участков», на основании заявления Леонова Константина Алексеевича от 25 марта 2022 года, Администрация муниципального образования «Чойский район»

ПОСТАНОВЛЯЕТ:

1. Утвердить схему расположения земельного участка 04:02:000000:16:ЗУ1 в кадастровом квартале 04:02:070402 общей площадью 22985 кв.м., местоположение: Российская Федерация, Республика Алтай, Чойский район, муниципальное образование «Каракокшинское сельское поселение».
2. Установить земельному участку вид разрешенного использования – для ведения личного подсобного хозяйства на полевых участка-1.16. Категория земель – земли сельскохозяйственного назначения».
3. Схема расположения земельного участка на кадастровом плане территории является обязательным приложением к настоящему постановлению, прилагается.
4. Заявителю обеспечить выполнение кадастровых работ в целях государственного учета земельного участка.
5. Срок действия настоящего постановления составляет два года.
6. Настоящее постановление вступает в силу с момента его подписания.
7. Контроль за исполнением настоящего постановления возложить на исполняющего обязанности Первого заместителя Главы администрации муниципального образования «Чойский район» по экономическому развитию сельскому хозяйству, имущественным и земельным отношениям

администрации муниципального образования «Чойский район»
И.С. Королеву.

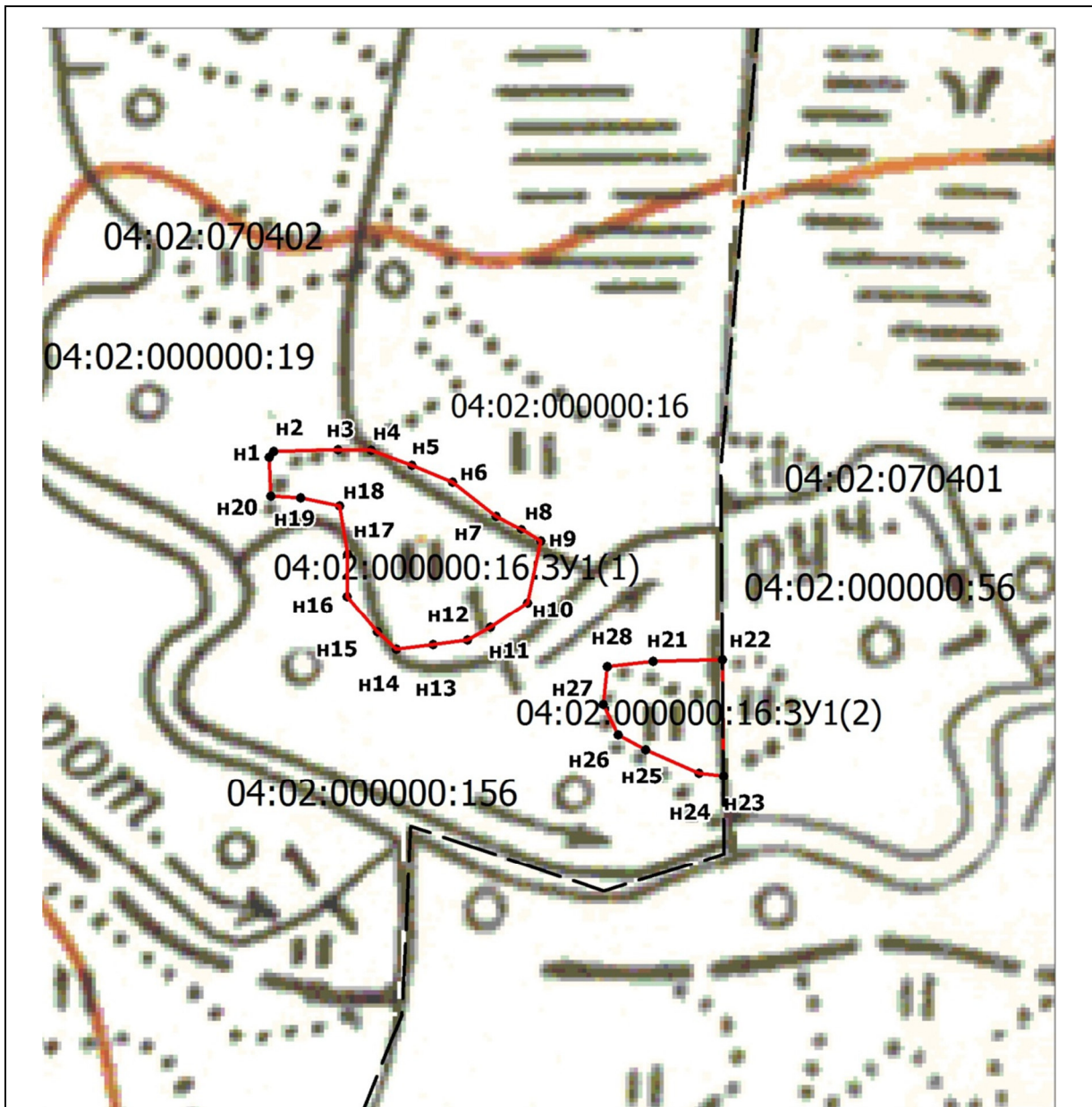
Глава муниципального образования
«Чойский район»

И.А. Русских

Утверждена:
 Постановлением администрации
 муниципального образования «Чойский район»
 № 197 от 28 марта 2022 года




СХЕМА РАСПОЛОЖЕНИЯ ЗЕМЕЛЬНОГО УЧАСТКА ИЛИ ЗЕМЕЛЬНЫХ УЧАСТКОВ
 НА КАДАСТРОВом ПЛАНЕ ТЕРРИТОРИИ

Условный номер земельного участка 04:02:000000:16:3У1		
Площадь земельного участка 22985 м²		Система координат МСК 04, Зона 1
Обозначение характерных точек границ	Координаты, м	
	X	Y
04:02:000000:16:3У1(1)		
н1	627261.37	1381068.82
н2	627266.02	1381071.99
н3	627268.24	1381119.28
н4	627268.23	1381144.07
н5	627257.86	1381174.35
н6	627246.19	1381204.45
н7	627222.35	1381237.26
н8	627213.12	1381256.25
н9	627204.36	1381270.55
н10	627159.38	1381261.78
н11	627140.54	1381234.60
н12	627131.18	1381218.22
н13	627127.05	1381192.66
н14	627123.30	1381165.65
н15	627135.53	1381151.47
н16	627160.93	1381128.67
н17	627191.71	1381128.17
н18	627227.15	1381121.39
н19	627232.45	1381092.80
н20	627233.31	1381070.79
н1	627261.37	1381068.82
04:02:000000:16:3У1(2)		
н21	627118.18	1381355.64
н22	627120.72	1381406.73
н23	627035.00	1381409.25
н24	627036.48	1381391.13
н25	627052.97	1381351.26
н26	627063.52	1381331.04
н27	627085.57	1381319.24
н28	627113.96	1381321.82
н21	627118.18	1381355.64



Масштаб 1:5000

Условные обозначения:

	граница земельного участка установленная в соответствии с федеральным законодательством
	граница образуемого земельного участка
04:02:000000:16:3У1	кадастровый номер и (или) обозначение образуемого земельного участка
n1	характерная точка границы образуемого земельного участка
	граница кадастрового квартала

